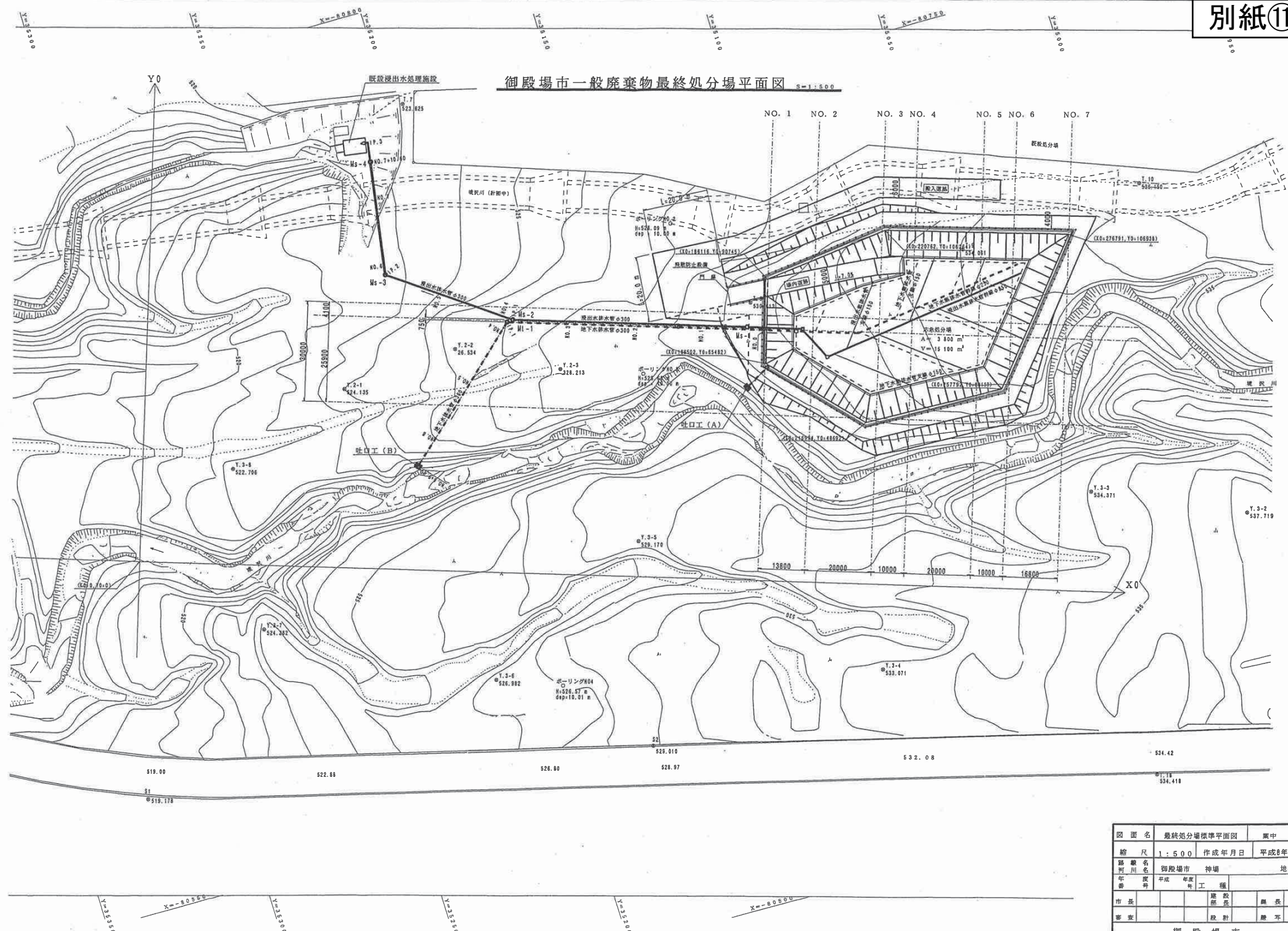


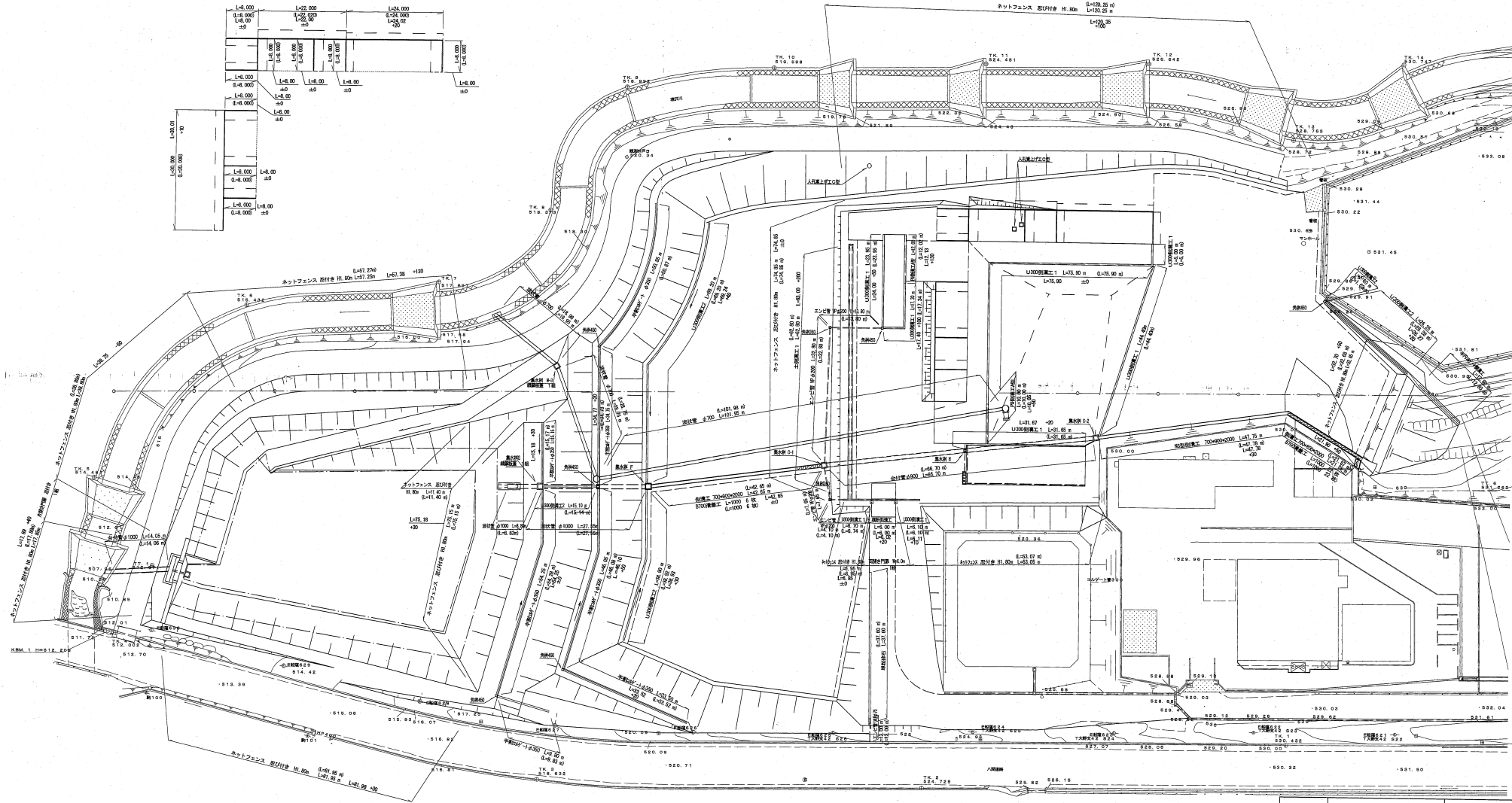
御殿場市一般廃棄物最終処分場平面図 S=1:500



図面名	最終処分場標準平面図		業中
縮尺	1:500	作成年月日	平成8年7月
設置地名	御殿場市	神場	地内
年番	18	平成	年度
市長		建設部長	課長
審査		設計	課長
御殿場市			

# 出来形平面図(延長)

S = 1 : 500



図面名	出来形平面図(延長)	業中 1	業
縮尺	図示	作成年月日	
事業名	御殿場市粗大廃棄物処理場移転工事		
工事箇所	御殿場市	神塚・板妻	地内
年	度	年	度
月	号	月	号
市長		部長	課長
審査		設計	謄写
御 殿 場 市			

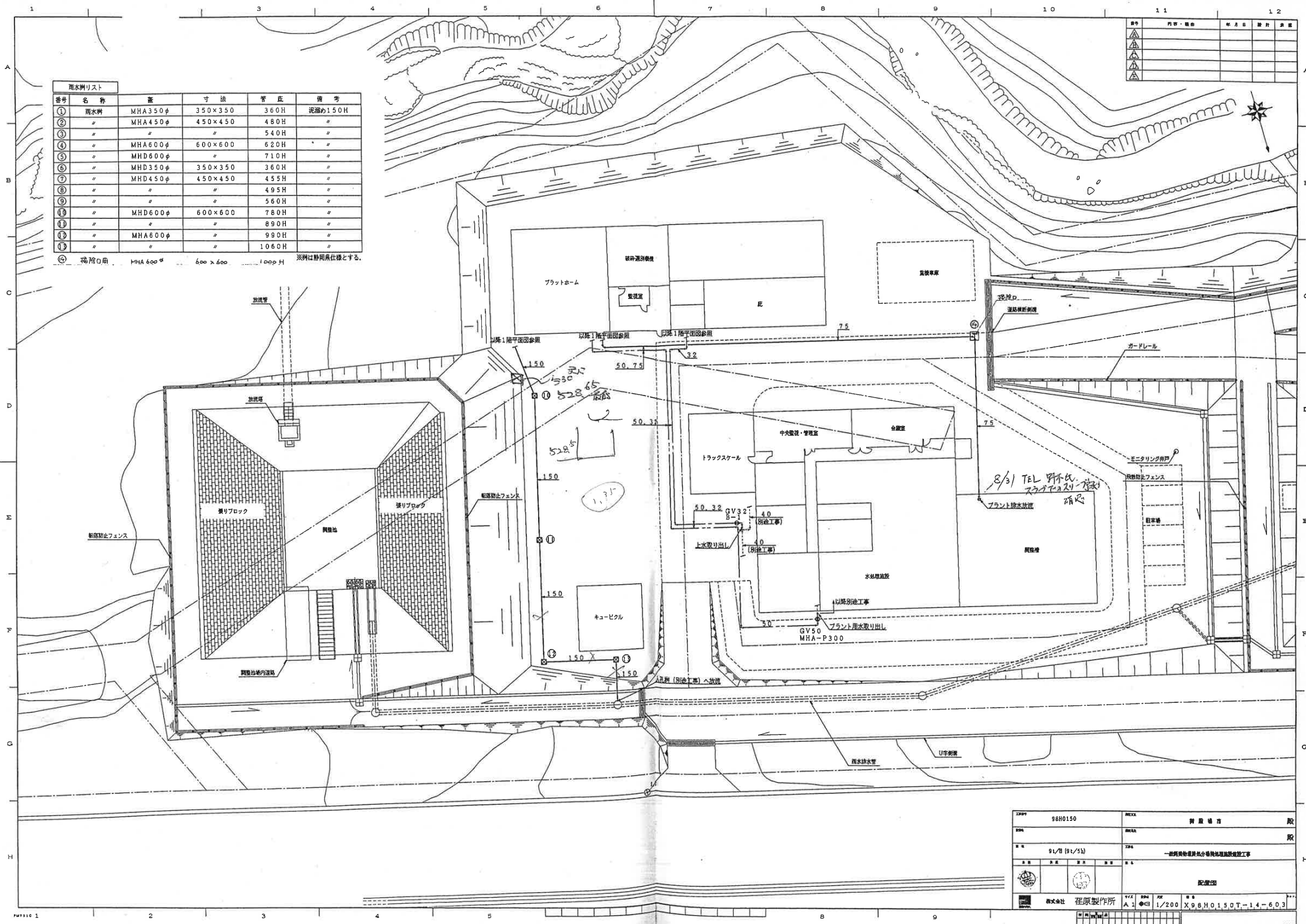




番号	名称	蓋	寸法	管径	備考
①	雨水井	MHA350φ	350×350	360H	泥溜り1.50H
②	"	MHA450φ	450×450	480H	"
③	"	"	"	540H	"
④	"	MHA600φ	600×600	620H	"
⑤	"	MHD600φ	"	710H	"
⑥	"	MHD350φ	350×350	360H	"
⑦	"	MHD450φ	450×450	455H	"
⑧	"	"	"	495H	"
⑨	"	"	"	560H	"
⑩	"	MHD600φ	600×600	780H	"
⑪	"	"	"	890H	"
⑫	"	MHA600φ	"	990H	"
⑬	"	"	"	1060H	"

⑭ 掃帚口角 MHA600φ 600×600 1000H ※例は静岡県仕様とする。

記号	内容	年月日	設計	承認
△				
△				
△				



図番	98H0150	図名	監視棟
設計	98/01/15	設計者	一級建築士事務所 株式会社 株式会社 株式会社
製図		製図者	
承認		承認者	
縮尺	1/200	縮尺	X9.8,H0.1,5.0,T.-1.4,-6.0,3
製図		製図	
製図		製図	
製図		製図	

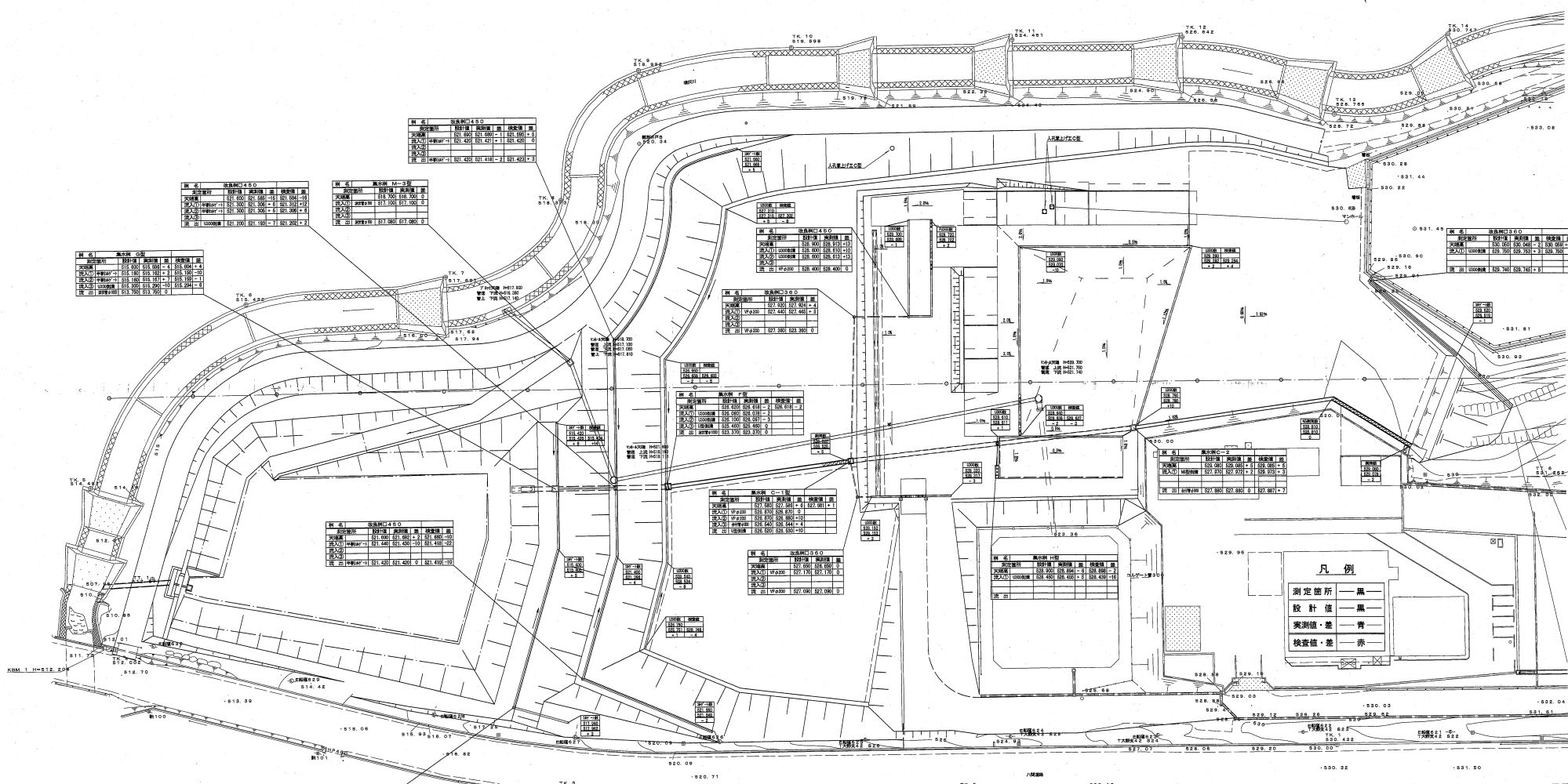
株式会社 株式会社 株式会社

株式会社 株式会社 株式会社

株式会社 株式会社 株式会社

# 排水出来形平面図

S = 1 : 500



凡例

測定箇所	黒
設計値	黒
実測値・差	青
検査値・差	赤

NO. 0	NO. 0740.00	NO. 1440.00	NO. 2140.00	NO. 2840.00	NO. 3540.00	NO. 4240.00	NO. 4940.00	NO. 5640.00	NO. 6340.00	NO. 7040.00	NO. 7740.00	NO. 8440.00	NO. 9140.00
-------	-------------	-------------	-------------	-------------	-------------	-------------	-------------	-------------	-------------	-------------	-------------	-------------	-------------

図面名	排水出来形平面図	業中	1 業
縮尺	図示	作成年月日	
事業名	御殿場市粗大廃棄物処理場移転工事		
工事箇所	御殿場市	神場・坂妻	地内
年度	平成 年 度	工種	
市長		部長	課長
審査		設計	機亨
御殿場市			